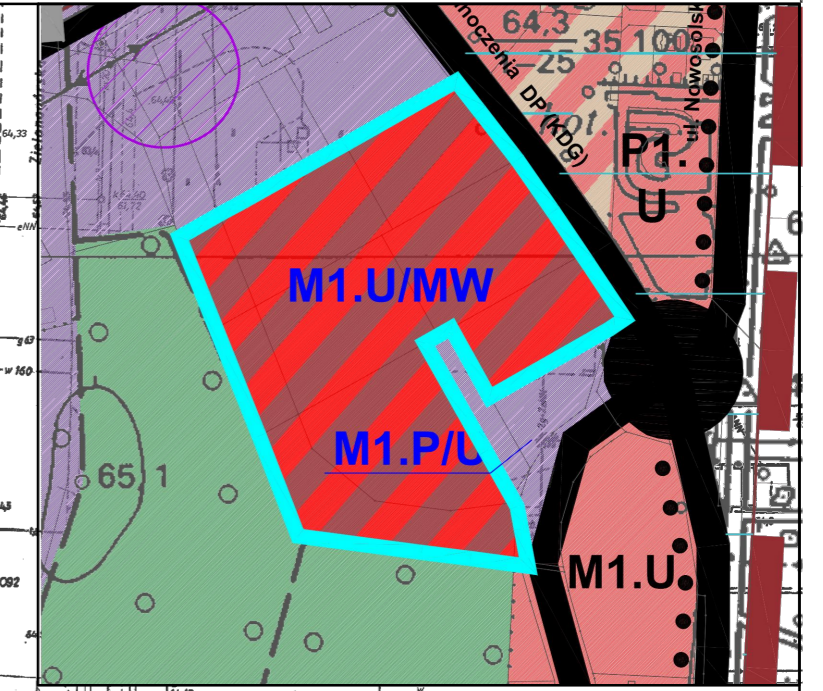


MIEJSCOWY PLAN ZAGOSPODAROWANIA PRZESTRZENNEGO MIASTA NOWA SÓL

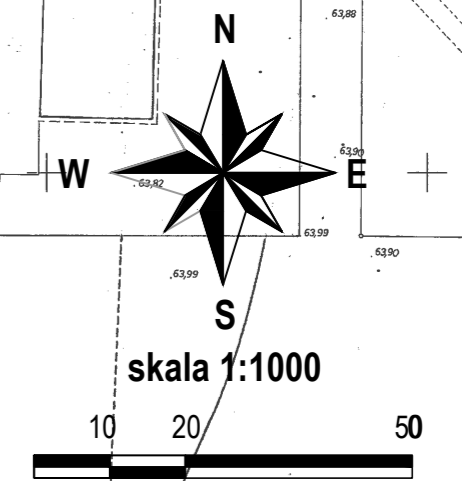
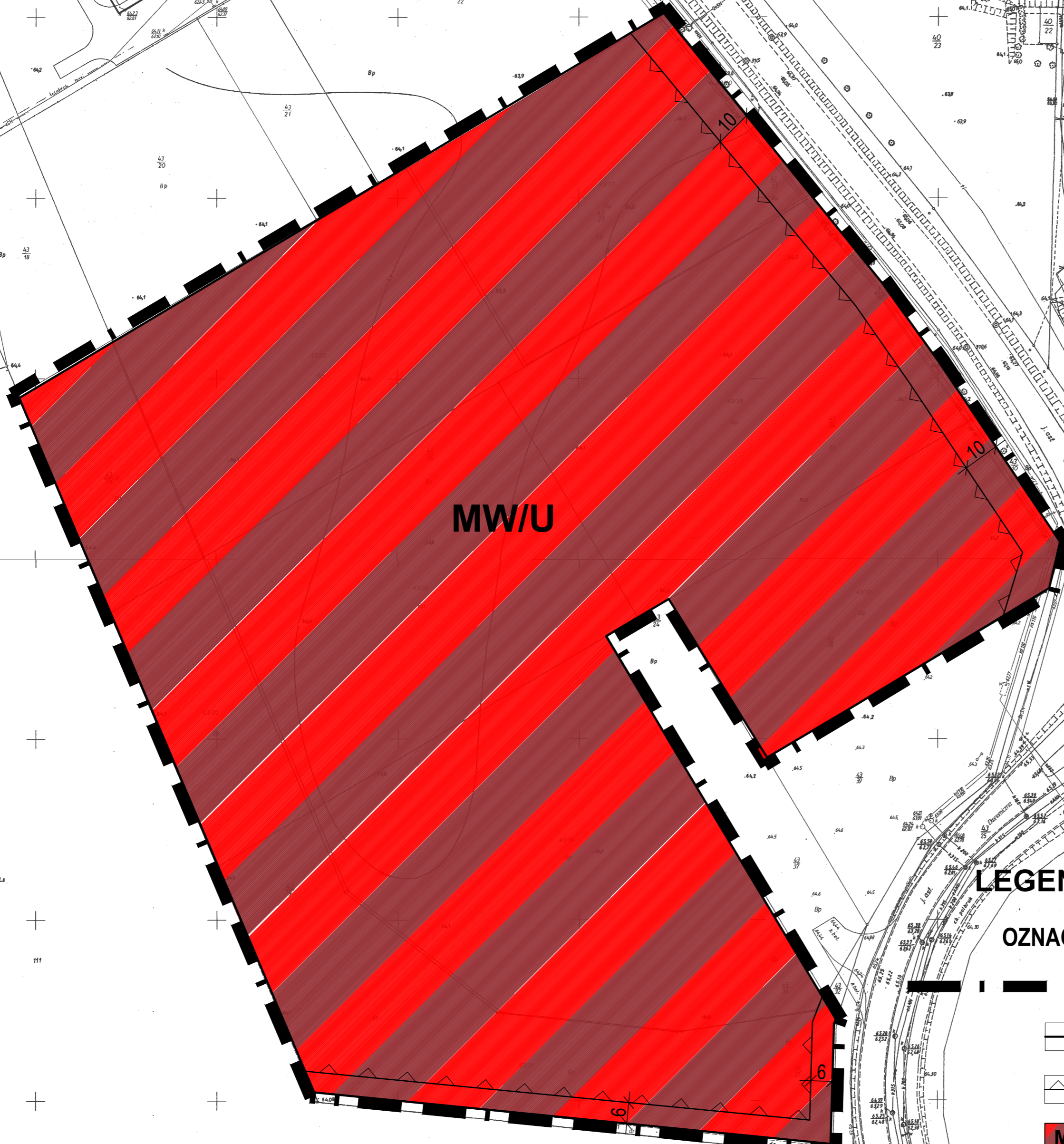
(TEREN POŁOŻONY PRZY UL. ZIELONOGÓRSKIEJ DZ. NR 43/31, 43/36, 43/38, 43/35, 43/23, 43/33, 43/29, 43/34 ORAZ 43/30)



ZAŁĄCZNIK NR 1
do uchwały
Rady Miejskiej w Nowej Soli
z dnia







WYRYS ZE STUDIUM UWARUNKOWAŃ I KIERUNKÓW
ZAGOSPODAROWANIA PRZESTRZENNEGO
GMINY NOWA SÓL - MIASTO



LEGENDA:

OZNACZENIA OBOWIAZUJĄCE:

-  granica obszaru objętego planem i obszar GZWP nr 302
-  linie rozgraniczające tereny o różnym przeznaczeniu lub różnych zasadach zagospodarowania
-  nieprzekraczalne linie zabudowy
-  tereny zabudowy mieszkaniowej wielorodzinnej z usługami